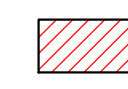

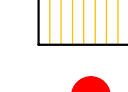





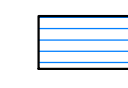



COMPONENTE GEOLOGICA NELLA PIANIFICAZIONE COMUNALE

LEGENDA

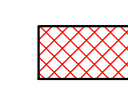


FRANE

-  Area di frana attiva (Fa)
-  Area di frana quiescente (Fq)
-  Area di frana stabilizzata (Fs)
-  Area di frana attiva non perimetrata (Fa)
-  Area di frana quiescente non perimetrata (Fq)
-  Area di frana stabilizzata non perimetrata (Fs)


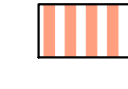


ESONDAZIONI E DISSESTI MORFOLOGICI DI CARATTERE TORRENTIZIO

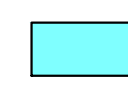



-  CEⁿ (Sⁿ)ⁿ (D)
-  CEⁿ (Sⁿ)ⁿ (D)
-  CEⁿ (Sⁿ)ⁿ (D)
-  CEⁿ (Sⁿ)ⁿ (D)

TRASPORTO IN MASSA SU CONOIDI

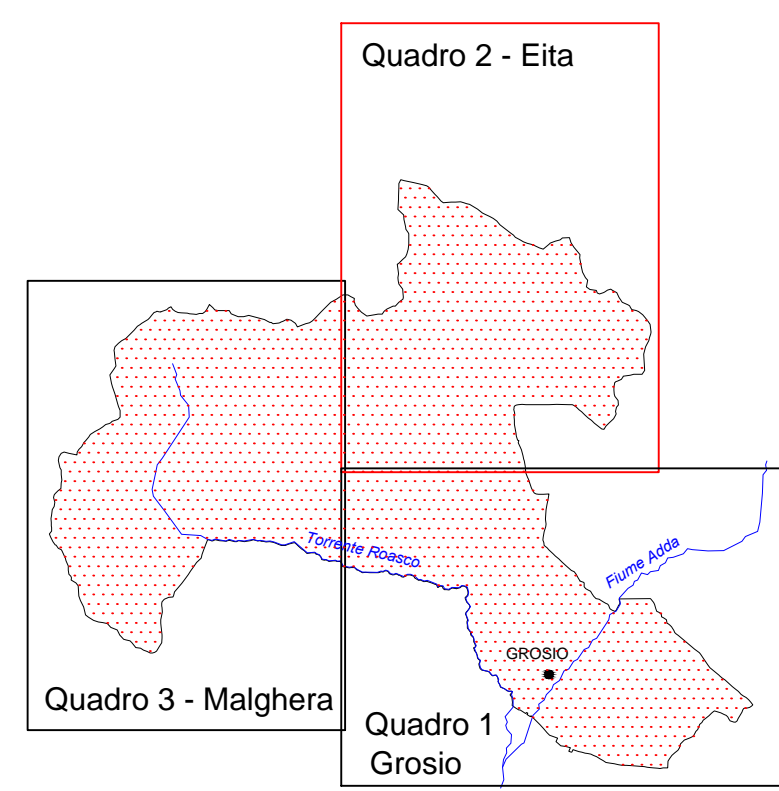
-  Area di conoide attivo non protetta (Ca)
-  Area di conoide attivo parzialmente protetta (Cp)
-  Area di conoide non recentemente attivatosi o completamente protetta (Cn)

VALANGHE

-  CEⁿ (Sⁿ)ⁿ (D)
-  CEⁿ (Sⁿ)ⁿ (D)
-  CEⁿ (Sⁿ)ⁿ (D)
-  CEⁿ (Sⁿ)ⁿ (D)

-  Area interessata dalla delimitazione delle fasce fluviali
-  Limite tra la fascia B e la fascia C
-  Limite di progetto tra la fascia B e la fascia C
-  Limite di bacino idrografico del fiume Po

Quadro d'unione



Gruppo di lavoro geologi: Dott. Geol. Gaetano Conforto, Dott. Geol. Tiziana Da Prada, Dott. Geol. Danilo Grossi, Dott. Geol. Giovanni Songini		
Professionisti:		
<input type="text"/>	<input type="text"/>	<input type="text"/>
Data: Febbraio 2002		
Titolo tavola: TAVOLA 4 Carta del dissesto		
Committente: Amm. Comunale di Grosio	Scale: 1:10.000	Quadro: 2 Eita

